ООО «ЦАИ «СИМБИРСКАЯ СТАРИНА»

432025, г. Ульяновск, 1-й пер. Маяковского, 26/51, кв.59. Тел.:8(905)037 77 35

УТВЕРЖДАЮ:

Директор Вискалин Я.А. _____

Вискалина Е.Е.

Документация,
содержащая результаты исследований, в соответствии с которыми определяется наличие или отсутствие объектов, обладающих признаками объекта культурного наследия, на земельном участке с кадастровым номером 73:23:013201:308 по адресу: Ульяновская область, г. Димитровград, ул. Куйбышева в 2023 году

Открытый лист № 4598-2023

Ульяновск, 2023 г.

АННОТАЦИЯ

Данный отчет содержит результаты разведок на земельном участке с кадастровым номером 73:23:013201:308 по адресу: Ульяновская область, г. Димитровград, ул. Куйбышева.

Целью археологических исследований явилось выявление в зоне предполагаемого строительства объектов археологического наследия, определение их сохранности и допустимости строительства, а в случае необходимости, выработка рекомендаций по обеспечению сохранности объектов археологического наследия.

В отчете отражена история предшествующих исследований обследуемой территории, дано ее краткое физико-географическое описание, представлено описание обследуемого земельного участка под проектируемый объект и рекогносцировочных шурфов. Отчет содержит соответствующие картографические и фотографические материалы.

Площадь обследованного земельного участка 0,2253 га. Заложен 1 шурф площадью 1 кв.м. и 2 зачистки стенок строительных траншей общей протяженности 4 м.

Установлено, что на территории землеотвода отсутствуют объекты, культурного наследия, включенные в Единый государственный реестр объектов культурного наследия народов РФ, выявленные объекты культурного наследия и объекты, обладающие признаками объекта культурного наследия (в том числе археологического). Землеотвод расположен в границах зоны регулируемой застройки регионального значения и хозяйственной деятельности объектов культурного наследия регионального или местного (муниципального) значения на которую распространяются ограничения по использованию данной территории.

Ключевые слова: ОХРАННЫЕ АРХЕОЛОГИЧЕСКИЕ РАЗВЕДКИ, УЛЬЯНОВСКАЯ ОБЛАСТЬ, ВЫЯВЛЕНИЕ АРХЕОЛОГИЧЕСКИХ ОБЪЕКТОВ В ЗОНЕ СТРОИТЕЛЬСТВА.

Отчет содержит 29 с., в том числе 14 с. текста и 15 с. илл., переплетенные в 1 том.

ОГЛАВЛЕНИЕ

1.	Список основных исполнителей	стр. 4
2.	Введение	4
3.	Физико-географическая характеристика территории обследования	5
4.	История археологического изучения территории обследования	6
5.	Методика проведения археологических работ	8
6.	Ближайшие объекты археологического и культурного наследия	9
7.	Описание земельного участка и проведенных работ	10
8.	Заключение	12
9.	Список литературы	13
Иллюстрации		14
Открытый лист № 4598-2023 (копия)		

1. СПИСОК ОСНОВНЫХ ИСПОЛНИТЕЛЕЙ

Вискалина Елена Евгеньевна – руководитель отряда, разработка маршрута разведок, визуальное обследование земельных участков, подготовка и написание текстовой части отчета.

Вискалин Ярослав Александрович – помощник руководителя отряда, визуальное обследование земельных участков, закладка шурфов, фотофиксация, фиксация географических координат посредством портативного прибора глобального позиционирования (GPS).

2. ВВЕДЕНИЕ

ООО «ЦАИ Симбирская старина» в 2023 г. проведены археологические разведки на земельном участке в г. Димитровград Мелекесского района Ульяновской области.

Сроки проведения работ – октябрь 2023 г.

Цель исследования - выявление ранее неизвестных объектов археологического наследия и уточнение имеющихся сведений об известных археологических объектах в зонах проектируемого строительства трассы.

Задачи исследования:

- анализ информации о географических, топографических, природных условиях обследуемой территории,
- изучение имеющейся научно-технической документации и публикаций по проводившимся в районе ранее археологическим изысканиям,
- рассмотрение имеющихся сведений об известных археологических объектах на исследуемой территории,
- тщательный визуальный осмотр местности на предмет наличия археологических памятников,
- фиксация географических координат обнаруженных объектов археологического наследия посредством портативного прибора глобального позиционирования (GPS),
- сбор подъемного материала с указанием условий нахождения и географических координат,
- закладка рекогносцировочных шурфов или зачистка почвенных обнажений с последующей рекультивацией,
- составление ситуационных планов, характеризующих расположение выявленных объектов археологического наследия на местности,
- фотофиксация открытых археологических объектов с последующим составлением фотоальбома,

- текстуальное описание пройденного маршрута с учетом особенностей его геоморфологии и взаиморасположения известных и вновь открытых памятников.

Основание для проведения работ: Открытый листа № 4598-2023 от 5.10.2023 г., выданный Министерством культуры РФ на имя Вискалиной Е.Е., и договор № 26 от 13.09.2023 г. с Шмак Александром Николаевичем. Финансирование археологических исследований осуществлялось на средства заказчика работ.

Объект исследования: земельный участок по адресу: Ульяновская область, г. Димитровград, ул. Куйбышева, кадастровый номер 73:23:013201:308 общей площадью 0,2253 га. В ходе разведок проведено визуальное обследование и заложено 1 шурф площадью 1 кв.м. и 2 зачистки стенок строительных траншей общей протяженности 4 м.

Установлено, что на территории землеотвода отсутствуют объекты, культурного наследия, включенные в Единый государственный реестр объектов культурного наследия народов РФ, выявленные объекты культурного наследия и объекты, обладающие признаками объекта культурного наследия (в том числе археологического). Землеотвод расположен в границах зоны регулируемой застройки регионального значения и хозяйственной деятельности объектов культурного наследия регионального или местного (муниципального) значения на которую распространяются ограничения по использованию данной территории.

Отчет содержит 29 с., в том числе 14 с. текста и 15 с. илл., переплетенные в 1 том.

3. ФИЗИКО-ГЕОГРАФИЧЕСКАЯ ХАРАКТЕРИСТИКА РАЙОНА ОБСЛЕДОВАНИЯ

Ульяновская область расположена на юго-востоке Европейской части Российской Федерации в бассейне среднего течения р. Волги, которая делит территорию области на две неравные части – возвышенное Правобережье (Предволжье) и низменное Левобережье (Заволжье).

Проектируемый объект находится на территории Мелекесского района в левобережной (Заволжье) части Ульяновской области, которая входит в пределы лесостепной ландшафтной зоны Русской равнины. Это — типичная низменность, сложенная верхнеплиоценовыми и четвертичными отложениями. Своим происхождением равнина связана с деятельностью Волги, являясь ее древней долиной.

Мелекесский район на юге граничит с Самарской областью, на западе - Чердаклинским и Старомайнским районами, на востоке - Новомалыклинским районом

Ульяновской области, на севере – Татарией. Его восточная часть занимает возвышенное облесенное плато, возвышающегося над уровнем моря на 170-180 м, что делает данный участок местности местным гидрографическим центром, с которого берут начало малые реки - правые притоки р. Мал. Черемшан.

Долины средних рек (Мал. Черемшан и Бол. Черемшан выше г. Димитровграда) хорошо разработаны со слабо выраженной асимметрией и обширной долиной. Для малых рек характерна асимметрия и узкое дно со слабо выраженной долиной. Нижний отрезок долины р. Черемшан ниже г. Димитровграда затоплен водами Куйбышевского водохранилища, вы результате чего образовался вклинивающийся на 70 км вглубь Заволжья Черемшанский залив.

Черемшанское лесное плато покрыто смешанными лесами, среди которых заметное место занимают широколиственные леса из дуба и липы, расположенные на суглинистых почвах. Песчанистые почвы заняты сосновыми лесами. О значительной облесенности данного участка Мелекесского района говорят названия населенных пунктов: Лесная Хмелевка, Лесная Васильевка, Лесное Никольское и др. Высокие облесенные склоны долин рек Малого и Большого Черемшана носят название гор, например, Атамановская гора у слияния Мал. и Бол. Черемшана или Арбузовская гора – у с. Ерыклинск.

В северо-западной части района располагаются обширные поляны с травянистым покровом и оподзоленными черноземами, возникшими на месте вырубленных девственных лесов. Открытые пространства сегодня активно используется под посадку сельскохозяйственных культур.

Наличие на территории района обширных степных участков по долинам крупных рек с богатой черноземной почвой и густой сетью рек и ручьев, окруженных лесными массивами, делает эту территорию пригодной для обитания человека в различные исторические периоды. Наиболее благоприятными для проживания человека были долины р. М.Черемшан и Б.Авраль с их притоками. Водораздельные пространства могли использоваться для выпаса домашнего скота и сооружения погребальных курганных комплексов.

4. ИСТОРИЯ АРХЕОЛОГИЧЕСКОГО ИЗУЧЕНИЯ РАЙОНА ОБСЛЕДОВАНИЯ

Мелекесский район образован в 1928 году в составе Ульяновского округа Самарской губернии. С января 1943 по настоящее время находится в составе Ульяновской области. Первые сведения о древних городищах Мелекесского района приводит в своих

записках о путешествии по Волге в 1768-1769 гг. Лепехин И.И.[1] В Трудах ОРСАРАО 19 века содержатся сведения о Подбельском, Мулловском, Тинарском городищах и курганах у сел Моисеевка, Филипповка.

Археологическое обследование территории района начато впервые в 1925 г. слушателями Высших этнолого-археологических курсов общества археологии, истории и этнографии при Самарском университете под руководством профессора Самарского университета Гольмстен В.В. В ходе разведок отряда Гольмстен В.В. по р. Черемшан были обследованы известные к тому времени городища, кроме того, выявлены и описаны новые археологические памятники: селища – Мулловское, Никольское, Черноречeнские 1 и 2, курганы - Бирлинские, Грязнухинские, Мулловские, Сосновские.

В 1939 г. в низовьях р. Черемшан работает отряд под руководством Муромцевой К.Н., которым выявлено и обследовано Кротково городище, а также ряд селищ – Ерыклинское, Волжское, Лысая гора и курганных могильников - Волжские 1-4.

Планомерные разведки в северной части района проводят в 1964 г. разведки казанские археологи Габяшев Р.С. и Фахрутдинов Р.Г. В ходе этих разведок Габяшевым Р.С. выявлены селища Большеивановское 1, курганные могильники Большеивановский, Леснохмелевский, Тинарские 1 и 2, грунтовый могильник Леснохмелевский. А Фахрутдиновым Р.Г. обнаружены и обследованы селища Большеивановское 2, 3, Боровские 1-6, Малоивановское, Новосахчинские 1-2, Старосахчинские 1-6, Чувашскоаппаковские 1, 2, городища – Боровское, Чувашско-Аппаковское, курганные могильники – Боровские 1-3, Старосахчинские, Чувашскоаппаковские.

В 1973 г. разведки на территории района продолжает ульяновский археолог доцент Ульяновского педагогического института Буров Г.М. Предметом его интереса является изучение стоянок Лебяжье 1, 2, Мелекесс 1-5 неолитического времени, обнаруженных дмитровградским краеведом Шестовым С.Г. на островах в зоне затопления Куйбышевского водохранилища.

В 2008 г. М.А. Турецким вблизи п. Дивное обнаружен одиночный курган Вишенский, т.н. «Медвежий вал» и местонахождение средневековой керамики Вишенское.

В результате археологических исследований на территории Мелекесского района обнаружены стоянки неолитического времени, селища эпохи бронзы и средневековья, городища волжских булгар, курганные могильники и вал Закамской засечной черты 17 в.

---

1 Лепехин И.И. Дневные записки путешествия доктора и Академии наук адъюнкта Ивана Лепехина по разным провинциям Российского государства // Полное собрание ученых путешествий. Том 3. 1821 год.

Большинство известных стоянок, селищ и городищ сосредоточено по берегам Черемшанского залива и рек Мал. Черемшан, Бол. Авраль. Курганные могильники представлены по всему району, но основная зона их концентрация наблюдается в южной, остепненной части района.

5. МЕТОДИКА ПРОВЕДЕНИЯ АРХЕОЛОГИЧЕСКИХ РАБОТ

В соответствии с «Положением о порядке проведения археологических полевых работ (археологических раскопок и разведок) и составления научной отчетной документации» № 32 от 20.06.2018 г. и согласованным сторонами техническим заданием были выполнены следующие виды работ:

1. Архивные изыскания о запрашиваемом участке проведены перед началом разведочных работ, для чего изучены доступные материалы: государственный реестр памятников археологии, материалы Архива Института Археологии РАН, научные публикации по территории исследования, картографические материалы, а также предоставленные заказчиками данные геологоразведки. Целью их изучения является анализ ландшафто-климатических и топографических особенностей обследованной территории, характера размещения на местности и видовых особенностей ближайших памятников археологии, территориального соотнесения выявленных ранее памятников археологии с обследуемыми земельными участками. Результатом данного этапа археологических работ явилось составление краткого физико-географического и историографического очерка настоящего отчета.

2. Полевые изыскания состояли из визуального (натурного) обследования территории. Целью натурного изучения являлся сбор подъемного материала и обнаружение следов археологических объектов и отложений, представляющих научный и культурный интерес. Обследование проводилось пешим порядком. Автотранспорт использовался для подъезда к объекту.

Для изучения недоступных для визуального осмотра участков произведена закладка рекогносцировочных шурфов. Место закладки шурфов определялось границами обследуемой территории и наличием не занятых существующими строениями и инженерными коммуникациями участков. Глубина шурфов определялась мощностью почвенного горизонта. Переборка грунта велась условными горизонтами по 0,15-0,2 м ручным способом с использованием шанцевого инструмента. Шурфы в обязательном порядке рекультивирован. Все этапы работ фотофиксированы.

Для получения максимально точных данных по привязке разведочного шурфа на местности использовались персональный GPS-приемник eTrex Vista (элементная база на чипсете Sir Star II). Замеры проводились в условиях видимости не менее 4-5 спутников

над горизонтом, достигая круговое вероятное отклонение (КВО) при определении координат не более 5 м. Система координат – WGS-84. В отдельных случаях существенную помощь оказали спутниковые снимки местности высокого разрешения, предоставленные сервисом Goodle Earth.

6. БЛИЖАЙШИЕ ОБЪЕКТЫ АРХЕОЛОГИЧЕСКОГО И КУЛЬТУРНОГО НАСЛЕДИЯ

По сообщению Правительства Ульяновской области и архивным данным непосредственно в зоне предполагаемого строительства археологические памятники не известны[2]. В ближайших окрестностях находятся 3 выявленных и находящихся на государственном учете объекта археологического наследия (рис. 2):

Поселение Димитровград III расположено в 5,4 км к Ю от г. Димитровград Мелекесского района, на островах в Черемшанском заливе Куйбышевского вдхр. От обследуемого земельного участка памятник удален на 6,5 км к ЮЮЗ.

Поселение Труженик I расположено в 0,5 км к СЗ от пос. Труженик Мелекесского района, на левом берегу р. Больш. Авраль (левый приток р. Бол.Черемшан). От обследуемого земельного участка памятник удален на 5 км к ВЮВ.

Одиночный курган Сосновка расположен в 2,2 км к Ю от р.п. Мулловка. От обследуемого земельного участка памятник удален на 16 км к ЮЮЗ.

Кроме объектов археологического наследия в ближайших окрестностях обследуемого земельного участка находятся 2 объекта культурного наследия регионального значения (ОР) (рис. 9, 10):

1. *Дом, в котором в 1917 - 1918 гг. жила местная революционерка, активная участница установления Советской власти в Мелекессе Е.М. Наумова* (расположен по адресу у. Дзержинского, д.2). Постановлением Правительства Ульяновской области[3] установлена охранная зона (ОЗР) данного объекта и зона регулирования застройки и хозяйственной деятельности объектов культурного наследия регионального или местного (муниципального) значения (ЗРЗ). Охранное зона установлена на расстоянии 1 м от границ здания. Обследуемый земельный участок находится на удалении 11 м к В от ОЗР. ЗРЗ данного объекта культурного наследия регионального значения перекрывает западную часть обследуемого участка (рис. 6).

---

[2] Письмо Правительства Ульяновской области от 06.09.2023 № ОКН-20230905-14148479960-3 о предоставлении сведений о наличии или отсутствии объектов культурного наследия и выявленных объектах культурного наследия на землях, подлежащих воздействию земляных, строительных, мелиоративных, хозяйственных работ.

[3] Постановление Правительства Ульяновской области от 3 августа 2020 г. N 433-П об утверждении границ зон охраны объектов культурного наследия, расположенных на территории муниципального образования "город Димитровград", режимов использования земель и требований к градостроительным регламентам в границах данных зон.

2. *Здание крупяной мельницы купца Ф.В. Бечинова", 1909 г. (ул. Куйбышева, 166, лит. А, А1 (ранее - ул. Куйбышева, 170).* Тем же постановлением Правительства Ульяновской области установлена охранная зона (ОЗР) данного объекта и зона регулирования застройки и хозяйственной деятельности объектов культурного наследия регионального или местного (муниципального) значения (ЗРЗ). Охранное зона установлена на расстоянии 1 м от границ здания. Обследуемый земельный участок находится на удалении 24 м к Ю от ОЗР. ЗРЗ данного объекта культурного наследия регионального значения перекрывает восточную часть обследуемого участка (рис. 6).

Т.о. ни один из ранее выявленных объектов археологического наследия в зону строительных работ не попадает.

В тоже время землеотвод расположен в границах зоны регулируемой застройки регионального значения и хозяйственной деятельности объектов культурного наследия регионального или местного (муниципального) значения на который распространяются ограничения по использованию данной территории.

7. ОПИСАНИЕ ЗЕМЕЛЬНОГО УЧАСТКА И ПОРЯДКА ПРОВЕДЕНИЯ ИССЛЕДОВАНИЙ

Обследуемый земельный участок с кадастровым номером 73:23:013201:308 расположен по адресу: Ульяновская область, г. Димитровград, ул. Куйбышева, на восточном берегу Нижнего пруда р. Мелекеска. Высота обследуемой площадки над уровнем Балтийского моря составляет около 60 м (рис. 1-6).

Ближайшим источником воды является река Мелекеска, являющаяся правым притоком р. Больш. Черемшан (которая, в свою очередь - левым притоком р. Волга). В 19 веке на данном участке реки был создан Нижний пруд, использующийся для мельниц. Край надпойменной террасы р. Мелекеска находится в 50 м западнее. От ближайшего участка берега Куйбышевского водохранилища обследуемый объект удален на 1,5 км к северу. Близость обследуемого объекта к реке Мелекеска делает вероятным обнаружение на его территории археологических поселений и курганов.

По результатам изучения картографического материала установлено, что обследуемый земельный участок находится в исторической части г. Димитровграда (рис. 7, 8).

Освоение окрестностей современного г. Димитровграда начинается во второй половине 17 века в связи со строительством Закамской укрепленной линии. В настоящее время за год основания города принята условная дата 1698 год, отмечающий появление на территории современного Димитровграда деревни ясашных чувашей — Чувашский

Мелекéс (чуваш. Чăваш Мелеккес). Первое документальное упоминание об этой деревне встречается в «Подлинной межевой книге земель князя Меншикова» и относится к 1706 году. В 20-е годы XX столетия её территория вошла в состав города Мелекесса и прекратила самостоятельное существование.

Обследуемый земельный участок имеет площадь 0,2253 га. Своей южной стороной он выходит на проезжую часть улицы Дзержинского, остальные границы проходят по границам кадастрового участка 73:23:013201:308 внутри квартала, очерченного улицами Куйбышева, Дзержинского, восточным берегом Нижнего пруда.

Ранее на этой территории находилась построенная в 1909 г. крупяная мельница купца Федора Васильевича Бечина (рис. 9, 10). На территории мельницы находилось кирпичное здание мельницы и деревянные складские помещения, имеющие в плане п-образную форму. В 2021 г. ветхие склады были снесены. На их месте начата постройка коттеджей, которые к моменту обследования находились на стадии завершения. К моменту осмотра территории здесь находилось 4 коттеджа, вокруг которых располагались скопления строительных материалов и мусор (рис. 11-14).

В ходе визуального осмотра поверхности обследуемого земельного участка культурных отложений и иных объектов археологического наследия не обнаружено. Для изучения культурных отложений в пределах обследуемого земельного участка заложен шурф площадью 1 кв.м. и сделаны 2 зачистки стенок водопроводных траншей.

Шурф (рис. 15-18) размерами 1 х 1 м заложен в центральной части обследуемого земельного участка. Осями шурф сориентирован по сторонам света. Его GPS координаты: 54°12'51.99"С; 49°37'13.14"В. При разборке отложений пройдено пластов 6,5, сделана зачистка стенки и контрольная прокопка дна. Глубина шурфа от дневной поверхности составила – 1,3 м. В процессе переборки слоя находок не выявлено. Шурф рекультивирован. Стратиграфия отложений:

1. Техногенные отложения – слои песка, переотложенного гумуса, кирпича, дорожной щебёнки, современной эпохи - 0,15 м;
2. Почва – гумусированный суглинок темно-серого цвета, нижний контакт постепенный – 0,9 м;
3. Материк – суглинок бурого цвета.

Зачистка 1 (рис. 19-20) протяженностью 2 м заложена в центральной части обследуемого земельного участка на стенке водопроводной траншеи. GPS координаты: 54°12'51.71"С; 49°37'14.33"В. Глубина зачистки от дневной поверхности составила – 1,4 м. В процессе переборки слоя находок не выявлено. Стратиграфия отложений:

1. Техногенные отложения – слои песка, переотложенного гумуса, кирпича, дорожной щебёнки, современной эпохи - 0,1 м;
2. Гумус серого цвета, однородный, рыхлый, нижний контакт постепенный - 0,3 м;
3. Почва – гумусированный суглинок темно-серого цвета, нижний контакт нечеткий – 0,7 м;
4. Материк – суглинок бурого цвета.

Зачистка 2 (рис. 21-22) протяженностью 2 м заложена в северо-западной части обследуемого земельного участка на стенке водопроводной траншеи. GPS координаты: 54°12'51.97"С; 49°37'10.83"В. Глубина зачистки от дневной поверхности составила – 1,0 м. В процессе переборки слоя находок не выявлено. Стратиграфия отложений:

1. Строительный отвал – 0,20 м;
2. Слой бетона – 0,05 м;
3. Гумус серого цвета, с включением кирпичной крошки, нижний контакт нечеткий - 0,1 м;
4. Почва – гумусированный суглинок темно-серого цвета, нижний контакт постепенный – 0,5 м;
5. Материк – суглинок бурого цвета.

8. ЗАКЛЮЧЕНИЕ

В ходе археологического изучения земельного участка с кадастровым номером 73:23:013201:308, расположенного по адресу: Ульяновская область, г. Димитровград, ул. Куйбышева, общей площадью 0,2253 га проведено его визуальное обследование и заложен 1 шурф площадью 1 кв.м и 2 зачистки общей протяженности 4 м. Установлено, что на территории землеотвода отсутствуют объекты, культурного наследия, включенные в Единый государственный реестр объектов культурного наследия народов РФ, выявленные объекты культурного наследия и объекты, обладающие признаками объекта культурного наследия (в том числе археологического). Землеотвод расположен в границах зоны регулируемой застройки регионального значения и хозяйственной деятельности объектов культурного наследия регионального или местного (муниципального) значения на которую распространяются ограничения по использованию данной территории.

Руководитель исследований Вискалина Е.Е.

9. СПИСОК ЛИТЕРАТУРЫ И ИСТОЧНИКОВ

Буров Г.М. Археологическая карта Ульяновской области. – Симферополь, 1977. Машинопись. Научный архив УОКМ № 858.

Буров Г.М. Отчет об археологических исследованиях в Ульяновском Поволжье в 1973 года. Архив ИА РАН, Р-1, №6008.

Буров Г.М. Каменный век Ульяновского Поволжья. Ульяновск, 1977.

Вискалин А.В. Отчет об археологических исследованиях в районе р. Майна в 1988 году. Архив ИА РАН, Р-1, №13358.

Износков И.А. Заметки о городищах, курганах и древних жилищах, находящихся в Казанской губернии, и встречающихся в них находках. ИОАИЭ, т.I, вып. 4. Казань, 1879.

Збруева А.В. Отчет о работе 1 отряда Куйбышевской экспедиции в 1939 г. Архив ЛОИА, ф. 35, д. 101.

Збруева А.В. Памятники эпохи поздней бронзы в Приказанском Поволжье и Нижнем Прикамье // МИА 80. Труды КАЭ, том III. - М.: Наука, 1960. - 252 с.

Невоструев К.И. О городищах древнего Волжско-Болгарского и Казанского царств. Труды I археологического съезда. Т. II. М., 1871.

Природные условия Ульяновской области. Казан. ун-т: Казань. - 1978. 328 с.

Семыкин Ю.А. Отчет об археологических разведках в 1990 г. в Старомайнском, Чердаклинском, Мелекесском районах Ульяновской области. Архив ИА РАНГ, Р-1, №15399.

Шпилевский С.М. Древние города и другие булгарско-татарские памятники в Казанской губернии. Казань, 1894.

Халиков А.Х. Древняя история Среднего Поволжья. – М: Наука 1969. - 396 с.

Хлебникова Т.А. Дневник разведывательных работ 2-го отряда Куйбышевской археологической экспедиции (район р. Майны, Ульяновская обл.). Архив археологического отдела ГИМ, № 288.

Фахрутдинов Р.Г. Отчет о работе 3-го разведочного отряда татарской археологической экспедиции КФАН за 1961 г. Архив ИА РАН, Р-1, №2349.

СПИСОК СОКРАЩЕНИЙ

ИА РАН – Институт археологии Российской академии наук

МИА – Материалы и исследования по археологии СССР

СА – Советская археология

УОКМ – Ульяновский областной краеведческий музей

ИЛЛЮСТРАЦИИ

Рис. 1. Схема размещения объекта: «Земельный участок по адресу: Ульяновская область, г. Димитровград, ул. Куйбышева, кадастровый номер 73:23:013201:308».

объект

ранее выявленные памятники археологии

Рис. 2. Обзорная карта с размещением ближайших памятников археологии и проектируемого объекта: «Земельный участок по адресу: Ульяновская область, г. Димитровград, ул. Куйбышева, кадастровый номер 73:23:013201:308».

объект

0 100 200 м

Рис. 3. Ситуационный план объекта: «Земельный участок по адресу: Ульяновская область, г. Димитровград, ул. Куйбышева, кадастровый номер 73:23:013201:308». Карта Яндекс 2023 г.

Рис. 4. Обзорная карта объекта: «Земельный участок по адресу: Ульяновская область, г. Димитровград, ул. Куйбышева, кадастровый номер 73:23:013201:308». Кадастровая карта 2023 г.

Рис. 5. Обзорная карта объекта: «Земельный участок по адресу: Ульяновская область, г. Димитровград, ул. Куйбышева, кадастровый номер 73:23:013201:308». Карта Генштаба 2010 г.

Рис. 6. План объекта: «Земельный участок по адресу: Ульяновская область, г. Димитровград, ул. Куйбышева, кадастровый номер 73:23:013201:308». Космоснимок Google Earth Pro 2023 г. 1 - ОЗР крупяной мельницы купца Ф.В.Бечинова, 2 - ОЗР дома Наумовой.

Рис. 7. Расположение объекта на карте Стрельбицкого 1871-1916 г. (фрагмент).

Рис. 8. Расположение объекта на карте 1949 г. (фрагмент).

Границы ОЗР

Обозначение (номер) характерной точки	Координаты характерных точек в местной системе координат (МСК-73)	
	X	Y
1.	495233.14	2337345.25
2.	495235.79	2337341.11
3.	495230.84	2337281.42
4.	495228.41	2337262.33
5.	495232.79	2337342.55
6.	495231.81	2337347.32

Границы ЗРЗ Р-2

Обозначение (номер) характерной точки	Координаты характерных точек в местной системе координат (МСК-73)	
	X	Y
1.	495268.32	2337279.67
2.	495278.16	2337281.85
3.	495247.80	2337293.75
4.	495234.72	2337262.13
5.	495233.91	2337260.20
6.	495245.35	2337256.40
7.	495237.82	2337249.87
8.	495238.12	2337255.87
9.	495233.14	2337248.25
10.	495231.41	2337240.35
11.	495226.58	2337241.61
12.	495226.18	2337246.83
13.	495224.09	2337237.88
14.	495223.98	2337235.62
15.	495227.08	2337233.85
16.	495229.45	2337232.57
17.	495235.64	2337231.17
18.	495256.75	2337223.59
19.	495268.48	2337241.21
20.	495271.18	2337218.80
21.	495276.74	2337247.78
22.	495279.46	2337251.70
23.	495275.80	2337254.10

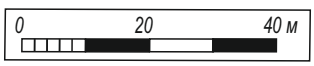

Рис. 9. Зоны охраны и границы объекта культурного наследия регионального значения «Дом, в котором в 1917 - 1918 гг. жила местная революционерка, активная участница установления Советской власти в Мелекессе Е.М. Наумова». (Постановление Правительства Ульяновской области от 3 августа 2020 г. N 433-П).

Границы ЗРЗ Р-2

Обозначение (номер) характерной точки	Координаты характерных точек в местной системе координат (МСК-73)	
	X	Y
1	2	3
1	[illegible]	[illegible]
2	[illegible]	[illegible]
3	[illegible]	[illegible]
4	[illegible]	[illegible]
5	[illegible]	[illegible]
6	[illegible]	[illegible]
7	[illegible]	[illegible]
8	[illegible]	[illegible]
9	[illegible]	[illegible]
10	[illegible]	[illegible]
11	[illegible]	[illegible]
12	[illegible]	[illegible]
13	[illegible]	[illegible]
14	[illegible]	[illegible]
15	[illegible]	[illegible]
16	[illegible]	[illegible]
17	[illegible]	[illegible]
18	[illegible]	[illegible]
19	[illegible]	[illegible]
20	[illegible]	[illegible]
21	[illegible]	[illegible]
22	[illegible]	[illegible]
23	[illegible]	[illegible]
24	[illegible]	[illegible]
25	[illegible]	[illegible]
26	[illegible]	[illegible]
27	[illegible]	[illegible]
28	[illegible]	[illegible]
29	[illegible]	[illegible]
30	[illegible]	[illegible]
31	[illegible]	[illegible]
32	[illegible]	[illegible]
33	[illegible]	[illegible]
34	[illegible]	[illegible]
35	[illegible]	[illegible]
36	[illegible]	[illegible]
37	[illegible]	[illegible]
38	[illegible]	[illegible]
39	[illegible]	[illegible]
40	[illegible]	[illegible]
41	[illegible]	[illegible]
42	[illegible]	[illegible]
43	[illegible]	[illegible]

Границы ОЗР-3

Обозначение (номер) характерной точки	Координаты в прямоугольной системе в местной системе координат (МСК-73)	
	X	Y
1	[illegible]	[illegible]
2	[illegible]	[illegible]
3	[illegible]	[illegible]
4	[illegible]	[illegible]
5	[illegible]	[illegible]
6	[illegible]	[illegible]
7	[illegible]	[illegible]
8	[illegible]	[illegible]
9	[illegible]	[illegible]
10	[illegible]	[illegible]
11	[illegible]	[illegible]
12	[illegible]	[illegible]
13	[illegible]	[illegible]
14	[illegible]	[illegible]
15	[illegible]	[illegible]
16	[illegible]	[illegible]
17	[illegible]	[illegible]
18	[illegible]	[illegible]

0 40 80 м

Рис. 10. Зоны охраны и границы объекта культурного наследия регионального значения «Здание крупяной мельницы купца Ф.В. Бечинова", 1909 г.». (Постановление Правительства Ульяновской области от 3 августа 2020 г. N 433-П).

Рис. 11. Объект: «Земельный участок с кадастровым номером 73:23:013201:308 по адресу: Ульяновская область, г. Димитровград, ул. Куйбышева». Вид из тф 1 на Ю.

Рис. 12. Объект: «Земельный участок с кадастровым номером 73:23:013201:308 по адресу: Ульяновская область, г. Димитровград, ул. Куйбышева». Вид из тф 2 на В.

Рис. 13. Объект: «Земельный участок с кадастровым номером 73:23:013201:308 по адресу: Ульяновская область, г. Димитровград, ул. Куйбышева». Вид из тф 3 на З.

Рис. 14. Объект: «Земельный участок с кадастровым номером 73:23:013201:308 по адресу: Ульяновская область, г. Димитровград, ул. Куйбышева». Вид из тф 4 на СВВ.

Рис. 15. Объект: «Земельный участок с кадастровым номером 73:23:013201:308 по адресу: Ульяновская область, г. Димитровград, ул. Куйбышева».
Вид с Ю на разбивку шурфа.

Рис. 16. Объект: «Земельный участок с кадастровым номером 73:23:013201:308 по адресу: Ульяновская область, г. Димитровград, ул. Куйбышева». Вид с Ю на стенку шурфа.

Рис. 17. Объект: «Земельный участок с кадастровым номером 73:23:013201:308 по адресу: Ульяновская область, г. Димитровград, ул. Куйбышева». Общий вид с Ю на шурф.

Рис. 18. Объект: «Земельный участок с кадастровым номером 73:23:013201:308 по адресу: Ульяновская область, г. Димитровград, ул. Куйбышева».
Вид с Ю на рекультивацию шурфа.

Рис. 19. Объект: «Земельный участок с кадастровым номером 73:23:013201:308 по адресу: Ульяновская область, г. Димитровград, ул. Куйбышева».
Вид с С на место зачистки 1 стенки траншеи.



Рис. 20. Объект: «Земельный участок с кадастровым номером 73:23:013201:308 по адресу: Ульяновская область, г. Димитровград, ул. Куйбышева».
Вид с С на зачистку 1 стенки траншеи.

Рис. 21. Объект: «Земельный участок с кадастровым номером 73:23:013201:308 по адресу: Ульяновская область, г. Димитровград, ул. Куйбышева».
Вид с В на место зачистки 2 стенки траншеи.



Рис. 22. Объект: «Земельный участок с кадастровым номером 73:23:013201:308 по адресу: Ульяновская область, г. Димитровград, ул. Куйбышева».
Вид с В на зачистку 2 стенки траншеи.

Министерство культуры Российской Федерации

ОТКРЫТЫЙ ЛИСТ

№ 4598-2023

Настоящий открытый лист выдан:

Вискалиной Елене Евгеньевне

паспорт 7316 № 158535

(серия номер паспорта)

на право проведения археологических полевых работ

на земельном участке с кадастровым номером 73:23:013201:308 по ул. Куйбышева в г. Димитровграде Ульяновской области.

(место проведения археологических полевых работ)

На основании открытого листа

Вискалина Елена Евгеньевна

(Ф.И.О)

имеет право производить следующие археологические полевые работы:

археологические разведки с осуществлением локальных земляных работ на указанной территории в целях выявления объектов археологического наследия, уточнения сведений о них и планирования мероприятий по обеспечению их сохранности.

Передоверие права на проведение археологических полевых работ по данному открытому листу другому лицу запрещается.

Срок действия открытого листа: с ***5 октября 2023 г.*** по ***31 декабря 2023 г.***

Дата принятия решения о предоставлении открытого листа: ***5 октября 2023 г.***

Первый заместитель Министра (должность) (подпись) **С.Г.Обрывалин** (Ф.И.О.)

Дата ***5 октября 2023 г.*** М.П.

033713